



# PAC

PERSPECTIVAS AGROCLIMÁTICAS

## INFORME DE PERSPECTIVAS AGROCLIMÁTICAS SEMANAL

16 DE JUNIO DE 2022



BOLSA DE CEREALES

[www.bolsadecereales.com.ar](http://www.bolsadecereales.com.ar)

Av. Corrientes 123 | C1043AAB – CABA - Tel.: +54 11 4515-8200  
ISSN 2591-443X





## SÍNTESIS DEL PRONÓSTICO

### PERSPECTIVA AGROCLIMÁTICA PARA ARGENTINA

TEMPERATURAS MODERADAS, ACOMPAÑADAS POR PRECIPITACIONES ESCASAS EN LA MAYOR PARTE DEL ÁREA AGRÍCOLA, A EXCEPCIÓN DE UN FOCO SOBRE EL NORDESTE Y FUERTES NEVADAS CORDILLERANAS, ACOMPAÑADAS POR INTENSO DESCENSO TÉRMICO.



Al inicio de la perspectiva, los vientos del trópico continuarán dominando el norte del área agrícola, mientras que el centro y el sur observarán el avance de los vientos polares que acompañarán el paso de un frente de tormenta con muy poca actividad precipitante. Paralelamente se producirá el paso de un frente de tormenta que, al no encontrar un adecuado contenido de humedad en la atmósfera, sólo producirá un foco de tormentas sobre el nordeste del área agrícola y fuertes nevadas sobre la casi totalidad de la Cordillera, mientras que la mayor parte de su extensión recibirá aportes escasos a nulos. Junto con el paso del frente, completará su avance la vigorosa masa de aire polar que lo acompaña, produciendo un marcado descenso térmico, con riesgo de heladas en gran parte de su extensión.

### PERSPECTIVA AGROCLIMÁTICA PARA USA

LA LLEGADA DEL VERANO CAMBIA EL RUMBO DEL CLIMA: LOS FRÍOS TARDÍOS DAN PASO A FUERTES CALORES TEMPRANOS, CESAN LAS NEVADAS Y LAS PRECIPITACIONES ABUNDANTES DAN LUGAR A REGISTROS MODERADOS A ESCASOS



La perspectiva comenzará con un moderado descenso térmico, provocado por la entrada de vientos polares, que acompañaron el paso de un frente de tormenta, en los días precedentes. Los vientos del trópico retornarán rápidamente con vigor, provocando un marcado ascenso térmico, con temperaturas máximas superiores a lo normal hasta el norte del área agrícola norteamericana. Paralelamente, se producirán precipitaciones de variada intensidad, la mayoría en el rango moderado a escaso, en la mayor parte del área agrícola norteamericana. Riesgos: Fuertes lluvias en partes de las Montañas Rocosas del Sur, Rocosas central y el Suroeste. 17 al 19 de junio; Calor excesivo en partes de las Planicies Centrales, Alto Valle del Misisipi, el Valle de Tennessee, los Grandes Lagos y el Valle de Ohio. 20 al 21 de junio; Vientos fuertes en partes del centro Gran Cuenca, California, la Gran Cuenca del Norte y el Sudoeste. 17 y 18 de junio; Mayor riesgo de incendios forestales en partes de la Gran Cuenca Central y el Suroeste. 17 y 18 de junio.

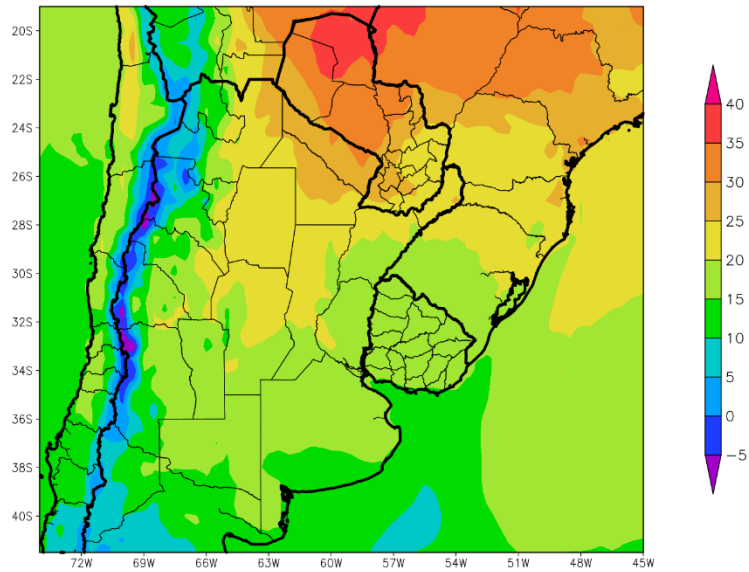
ING. AGR. EDUARDO M. SIERRA  
ESPECIALISTA EN AGROCLIMATOLOGÍA

C.A.B.A, junio 2022  
BOLSA DE CEREALES  
ISSN 2591-443X





PERSPECTIVA DEL 16 AL 22 DE JUNIO DE 2022  
TEMPERATURA MAXIMA(Grados Cent.)

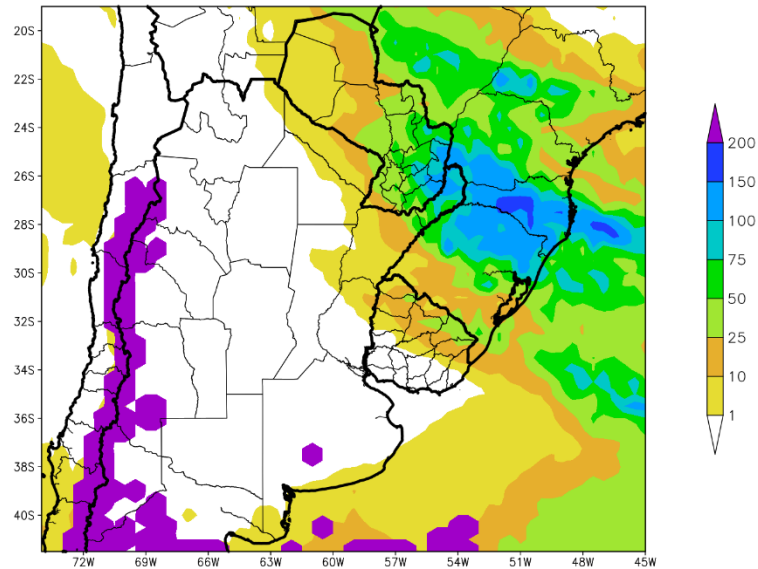


Al inicio de la primera etapa de la perspectiva, los vientos del trópico continuarán dominando el norte del área agrícola, mientras que el centro y el sur observarán el avance de los vientos polares que acompañarán el paso de un frente de tormenta con muy poca actividad precipitante.

- El este del NOA, Misiones, el norte de Corrientes, la mayor parte de Córdoba, el norte de la Región Pampeana y el sudeste del Paraguay observarán temperaturas máximas superiores a 20°C, con focos con valores superiores hacia el norte y otros con valores inferiores.
- El centro del NOA, gran parte de Corrientes, la mayor parte de Cuyo, gran parte de la Región Pampeana y el Uruguay observarán temperaturas máximas entre 15 y 20°C, con varios focos con valores inferiores.
- El centro-oeste del NOA, el centro-oeste de Cuyo, el sudoeste de La Pampa y el sur de la Provincia de Buenos Aires observarán temperaturas máximas entre 10 y 15°C.
- El oeste del NOA y el oeste de Cuyo, registrarán temperaturas máximas inferiores a 10°C, con focos con valores inferiores.



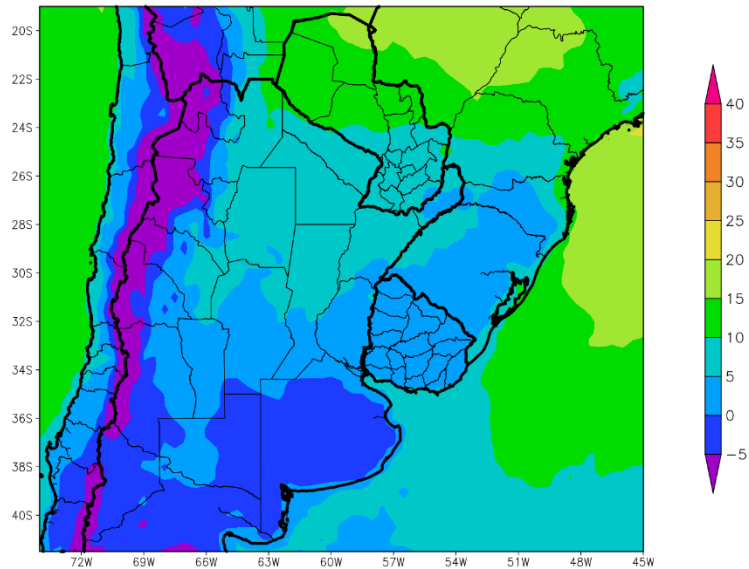
PERSPECTIVA DEL 16 AL 22 DE JUNIO DE 2022  
PRECIPITACION (mm)



Paralelamente se producirá el paso de un frente de tormenta que, al no encontrar un adecuado contenido de humedad en la atmósfera, sólo producirá un foco de tormentas sobre el nordeste del área agrícola y fuertes nevadas sobre la casi totalidad de la Cordillera, mientras que la mayor parte de su extensión recibirá aportes escasos a nulos.

- 
- La mayor parte del Paraguay, el nordeste de la Región del Chaco, Misiones, el norte de Corrientes y el norte del Uruguay recibirán precipitaciones moderadas a muy abundantes (10 a 75 mm). Observándose focos de tormentas con precipitaciones superiores a 100 mm que se ubicarán sobre el extremo sudeste del Paraguay y el noroeste de Misiones.
- La mayor parte del área agrícola argentina, el noroeste del Paraguay y el sur del Uruguay registrará precipitaciones escasas a nulas (menos de 10 mm).
- La Cordillera registrará nevadas abundantes en toda su extensión y precipitaciones escasas a moderadas.



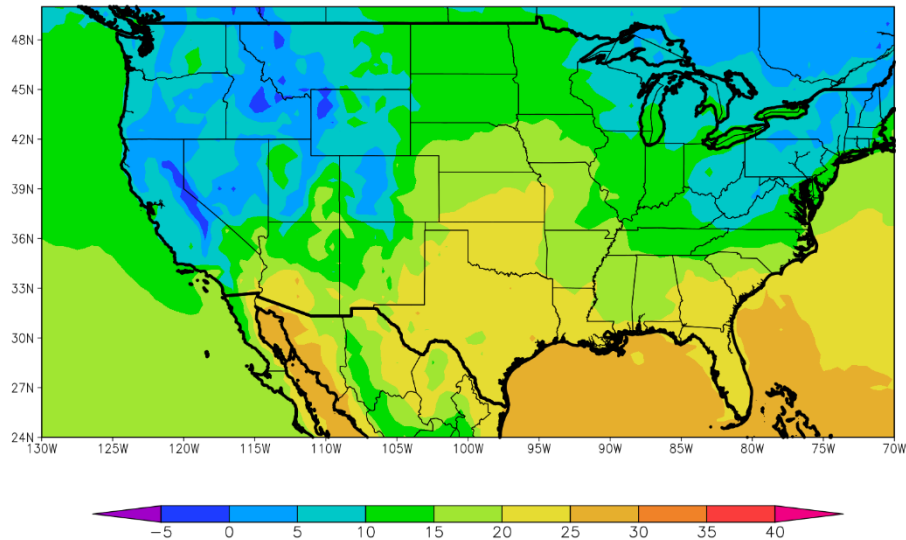
PERSPECTIVA DEL 16 AL 22 DE JUNIO DE 2022  
TEMPERATURA MINIMA(Grados Cent.)

Junto con el paso del frente, completará su avance la vigorosa masa de aire polar que lo acompaña, produciendo un marcado descenso térmico, con riesgo de heladas en gran parte de su extensión.

- El este del NOA, la Región del Chaco, el sudeste del Paraguay, el norte de Misiones, la mayor parte de Corrientes, el norte de Córdoba y la mayor parte de Santa Fe observarán temperaturas mínimas superiores a 5°C, con riesgo de heladas localizadas, con un foco con valores superiores a 10 y 15°C, que se ubicará sobre la mayor parte del Paraguay y otros focos con valores inferiores.
- El centro del NOA, la mayor parte de Cuyo, gran parte de Misiones, el norte y el oeste de la Región Pampeana y el Uruguay observarán temperaturas mínimas superiores a 0°C, con heladas localizadas.
- El centro-oeste del NOA, el centro-oeste de Cuyo y la mayor parte de la Región Pampeana observarán temperaturas mínimas inferiores a 0°C con heladas generales.
- Las áreas serranas y cordilleranas observarán temperaturas mínimas por debajo del nivel de heladas generales.



PERSPECTIVA DEL 16 AL 22 DE JUNIO DE 2022  
 TEMPERATURA MINIMA(Grados Cent.)



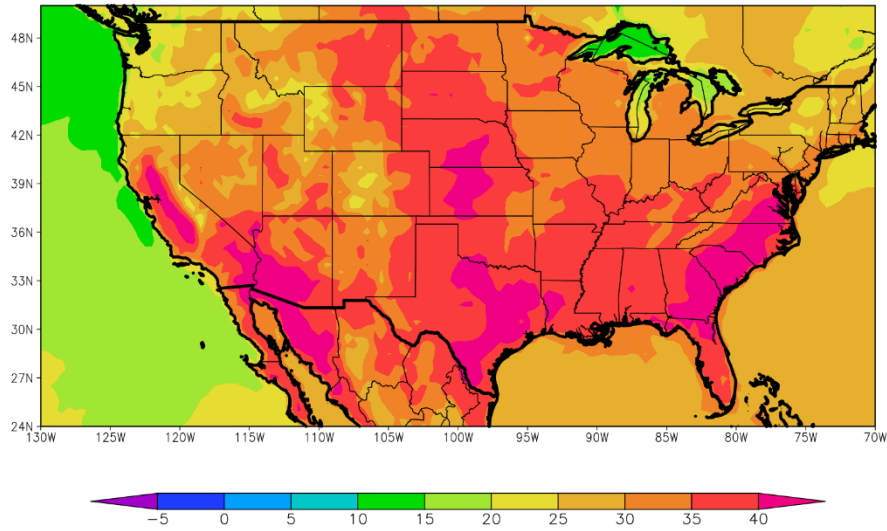
La perspectiva comenzará con un moderado descenso térmico, provocado por la entrada de vientos polares, que acompañaron el paso de un frente de tormenta, en los días precedentes.

- El norte y el sudeste del cinturón maicero observarán temperaturas mínimas superiores a 5 °C, con heladas localizadas.
- El norte del área triguera, el noroeste y centro-oeste del cinturón maicero y el norte de la Región Sudeste observarán temperaturas mínimas por encima de los 10 °C, con focos con valores inferiores.
- El centro del área triguera, el sudoeste del cinturón maicero, la mayor parte del Delta y el norte y el oeste de la Región Sudeste observarán temperaturas mínimas entre 15 y 20°C.
- El sur del área triguera, el sudoeste del Delta y la mayor parte de la Región Sudeste observarán temperaturas mínimas superiores a 20°C





PERSPECTIVA DEL 16 AL 22 DE JUNIO DE 2022  
TEMPERATURA MAXIMA(Grados Cent.)

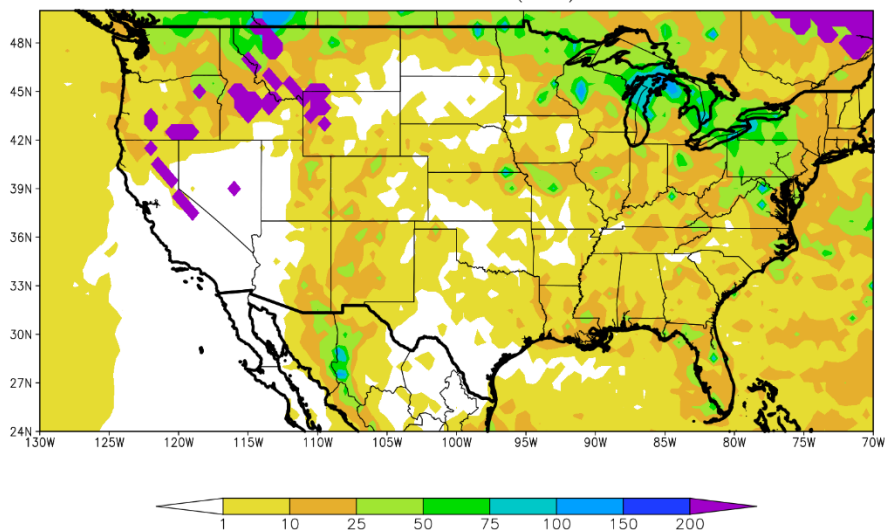


Los vientos del trópico retornarán rápidamente con vigor, provocando un marcado ascenso térmico, con temperaturas máximas superiores a lo normal hasta el norte del área agrícola norteamericana.

- La mayor parte del área triguera, el sur del cinturón maicero, la mayor parte del Delta y gran parte de la Región Sudeste observarán temperaturas máximas por encima de 35°C, con focos de 40°C que se ubicarán sobre el sur de Nebraska, el centro-oeste de Kansas, el este y el sur de Texas, el sudoeste del Delta y el este de la Región Sudoeste y otros focos con valores inferiores.
- El extremo norte del área triguera y la mayor parte del cinturón maicero observarán temperaturas máximas inferiores a 35°C.



PERSPECTIVA DEL 16 AL 22 DE JUNIO DE 2022  
PRECIPITACION (mm)



Paralelamente, se producirán precipitaciones de variada intensidad, la mayoría en el rango moderado a escaso, en la mayor parte del área agrícola norteamericana.

- La mayor parte del área triguera, el cinturón maicero, el Delta y la Región Sudeste observarán precipitaciones escasas (menos de 10 mm) con focos con valores moderados a abundantes.
- Solamente, el norte y el sudeste del cinturón maicero recibirá precipitaciones entre moderadas a abundantes (10 a 50 mm), con varios focos con valores escasos.

**Riesgos:**

- Fuertes lluvias en partes de las Montañas Rocosas del Sur, Rocosas central y el Suroeste. 17 al 19 de junio.
- Calor excesivo en partes de las Planicies Centrales, Alto Valle del Misisipi, el Valle de Tennessee, los Grandes Lagos y el Valle de Ohio. 20 al 21 de junio.
- Vientos fuertes en partes del centro Gran Cuenca, California, la Gran Cuenca del Norte y el Sudoeste. 17 y 18 de junio.
- Mayor riesgo de incendios forestales en partes de la Gran Cuenca Central y el Suroeste. 17 y 18 de junio.